

«Согласовано»

Глава Администрации Жирновского
сельского поселения

Скляр Д.И.

«Уведомлено»

Начальник ОГИБДД ОМВД
России по Тацинскому району

Майор полиции

А.В.Гусев



«Утверждаю»

Заведующий
МБДОУ

Жирновского д.с

«Ивушка»

И.В. Хусаинова



Паспорт

дорожной безопасности

**Муниципального бюджетного
дошкольного
образовательного учреждения**

Жирновского

детского сада «Ивушка»

общеразвивающего вида

художественно-эстетического

приоритетного

направления развития воспитанников

на 2020-2021 учебный год.

Общие сведения

муниципального бюджетного дошкольного образовательного учреждения Жирновского детского сада «Ивушка» общеразвивающего вида, художественно-эстетического приоритетного направления развития воспитанников

Тип ОУ Дошкольная образовательная организация

Юридический адрес ОУ: 347 091 Ростовская область Тацинский район

п. Жирнов ул. Крупской 11 а

Фактический адрес ОУ: 347 091 Ростовская область Тацинский район

п. Жирнов ул. Крупской 11 а

Руководители ОУ:

Заведующий **Хусаинова Ирина Васильевна** **89286050657**

(фамилия, имя, отчество)

(телефон)

Старший воспитатель **Бабушкина Мария Петровна** **89281468310**

(фамилия, имя, отчество)

(телефон)

Ответственные работники
муниципального органа
образования

директор МБУ «ИМЦ»

(должность)

(фамилия, имя, отчество)

8-863972-13-65

(телефон)

Ответственные от
Госавтоинспекции

Начальник ОГи БДД

ОМВД России по

Тацинскому району майор полиции

В. В. Кузнецов

Ответственные работники
за мероприятия по профилактике
детского травматизма

старший воспитатель

(должность)

Бабушкина М.П.

(фамилия, имя, отчество)

89281468310

(телефон)

Руководитель или ответственный
Работник дорожно- эксплуатационной
организации, осуществляющей
содержание УДС

**Гос.инспектор БИ иОБ
старший лейтенант
полиции
Р.П. Мензараров**

Руководитель или ответственный
Работник дорожно- эксплуатационной
организации, осуществляющей
содержание ТСОДД

**Глава Жирновского
сельского поселения
Скляров Д.И..
88639734495**

Количество воспитанников

85

Наличие уголка по БДД

**в каждой группе старшего
возраста, в методическом
Кабинете.**

Наличие класса БДД _____ **имеется.**

Наличие автогородка(площадки) по БДД

нет

Наличие автобуса в ОУ.

нет

Время занятий в ОУ:

с 7,30 до 17,30 час.

Телефоны оперативных служб:

Дежурный по МВД по Тацинскому району

02,2-11-32

Содержание

I. План-схемы ОУ.

- 1) район расположения ОУ, пути движения транспортных средств и детей (учеников, обучающихся);
- 2) организация дорожного движения в непосредственной близости от образовательного учреждения с размещением соответствующих технических средств, маршруты движения детей и расположение парковочных мест;
- 3) маршруты движения организованных групп детей от ОУ к стадиону, парку или к спортивно-оздоровительному комплексу;
- 4) пути движения транспортных средств к местам разгрузки/погрузки и рекомендуемых безопасных путей передвижения детей по территории образовательного учреждения.

II. Информация об обеспечении безопасности перевозок детей специальным транспортным средством (автобусом).

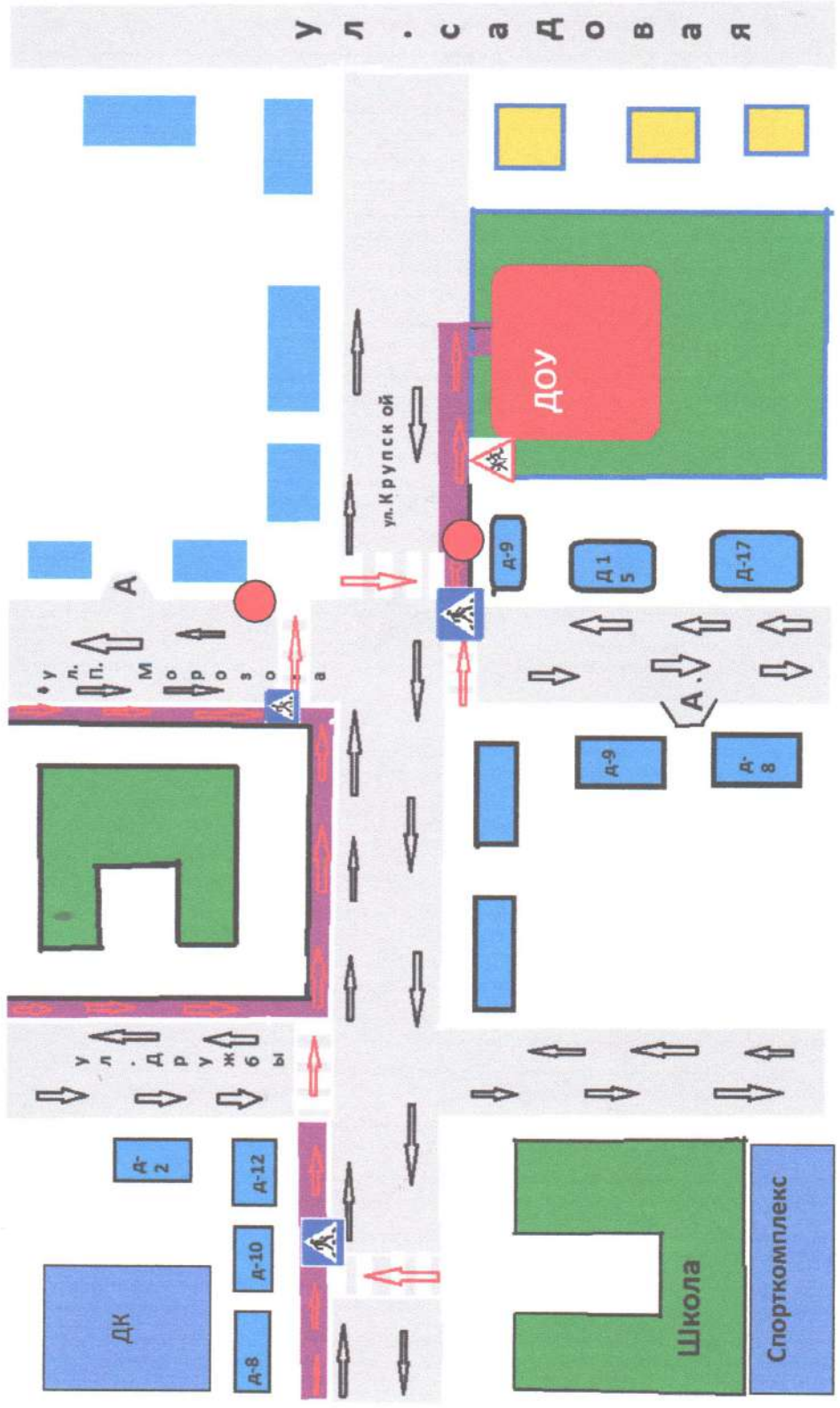
- 1) общие сведения;
- 2) маршрут движения автобуса до ОУ;
- 3) безопасное расположение остановки автобуса ОУ.

III. Приложения:

План-схема ОУ.

План-схема района расположения ОУ,

Пути движения транспортных средств и детей.



Рекомендации к составлению план-схемы района расположения ОУ

1. Район расположения образовательного учреждения определяется группой жилых домов, зданий и улично-дорожной сетью с учетом остановок общественного транспорта (выходов из станций метро), центром которого является непосредственно образовательное учреждение;

2. Территория, указанная в схеме, включает в себя:

- образовательное учреждение;
- стадион вне территории ОУ, на котором могут проводиться занятия по физической культуре (*при наличии*);

- парк, в котором преподавателями проводятся занятия на открытом воздухе (*при наличии*);

- спортивно-оздоровительный комплекс (*при наличии*);

- жилые дома, в которых проживает большая часть детей (учеников) данного образовательного учреждения;

- автомобильные дороги и тротуары;

3. На схеме обозначено:

- расположение жилых домов, зданий и сооружений;

- сеть автомобильных дорог;

- пути движения транспортных средств;

- пути движения детей (учеников) в/из образовательного учреждения;

- опасные участки (места несанкционированных переходов на подходах к образовательному учреждению, места концентрации ДТП с участием детей-пешеходов);

- уличные (наземные – регулируемые / нерегулируемые) и внеуличные (надземные и подземные) пешеходные переходы;

- названия улиц и нумерация домов.

Схема необходима для общего представления о районе расположения ОУ. Для изучения безопасности движения детей на схеме обозначены наиболее частые пути движения учеников от дома (от отдаленных остановок маршрутных транспортных средств) к ОУ и обратно.

При исследовании маршрутов движения детей необходимо уделить особое внимание опасным зонам, где часто дети (ученики, обучающиеся) пересекают проезжую часть не по пешеходному переходу.

**Схема организации дорожного движения в
непосредственной близости
от образовательного учреждения.**



Рекомендации к составлению схемы организации дорожного движения в непосредственной близости от образовательного учреждения

1. Схема организации дорожного движения ограничена автомобильными дорогами, находящимися в непосредственной близости от образовательного учреждения;

2. На схеме обозначено:

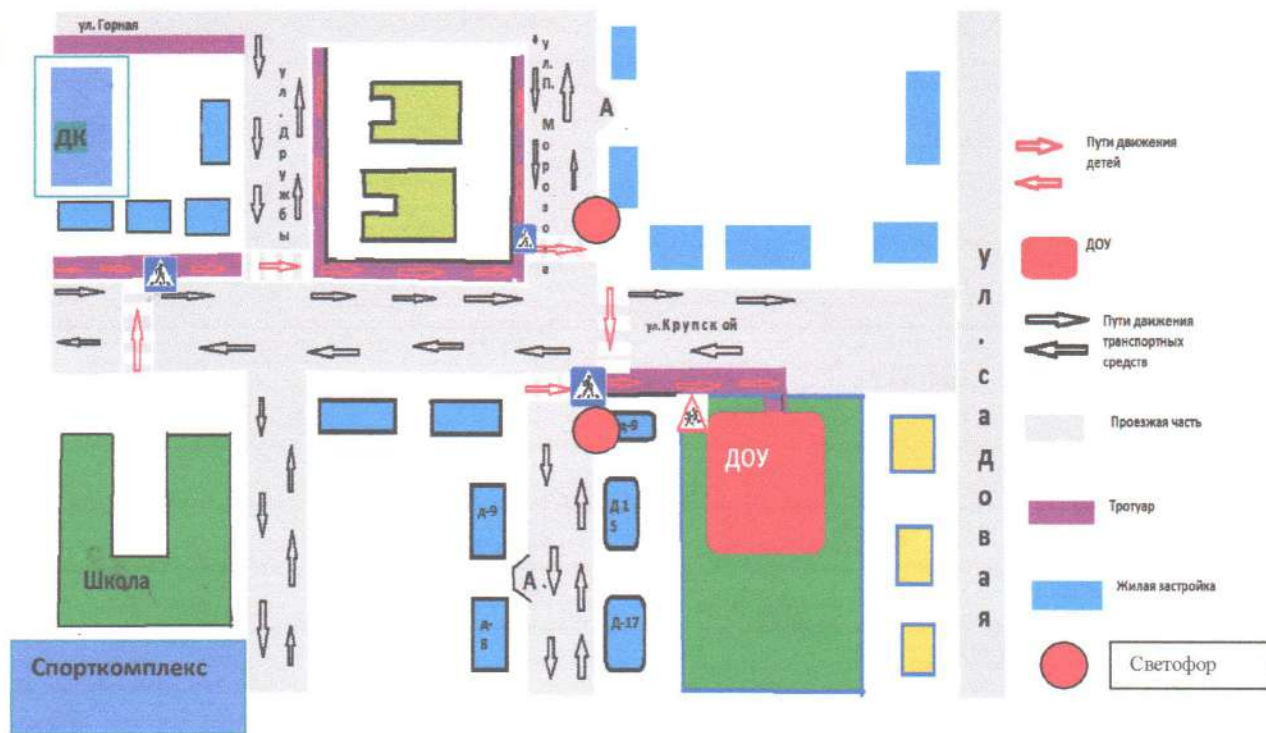
- здание ОУ с указанием территории, принадлежащей непосредственно ОУ (при наличии указать ограждение территории);
- автомобильные дороги и тротуары;
- уличные (наземные – регулируемые / нерегулируемые) и внеуличные (надземные и подземные) пешеходные переходы на подходах к ОУ;
- дислокация существующих дорожных знаков и дорожной разметки;
- другие технические средства организации дорожного движения;
- направление движения транспортных средств по проезжей части;
- направление безопасного маршрута движения детей (учеников, обучающихся);

3. На схеме указано расположение остановок маршрутных транспортных средств и безопасные маршруты движения детей (учеников) от остановочного пункта к ОУ и обратно;

4. При наличии стоянки (парковочных мест) около ОУ, указывается место расположение и безопасные маршруты движения детей (учеников) от парковочных мест к ОУ и обратно.

К схеме (в случае необходимости) должен быть приложен план мероприятий по приведению существующей организации дорожного движения к организации движения, соответствующей нормативным техническим документам, действующим в области дорожного движения, по окончании реализации которого готовится новая схема.

Маршруты движения организованных групп детей от ОУ к парку, спорткомплексу, школе.

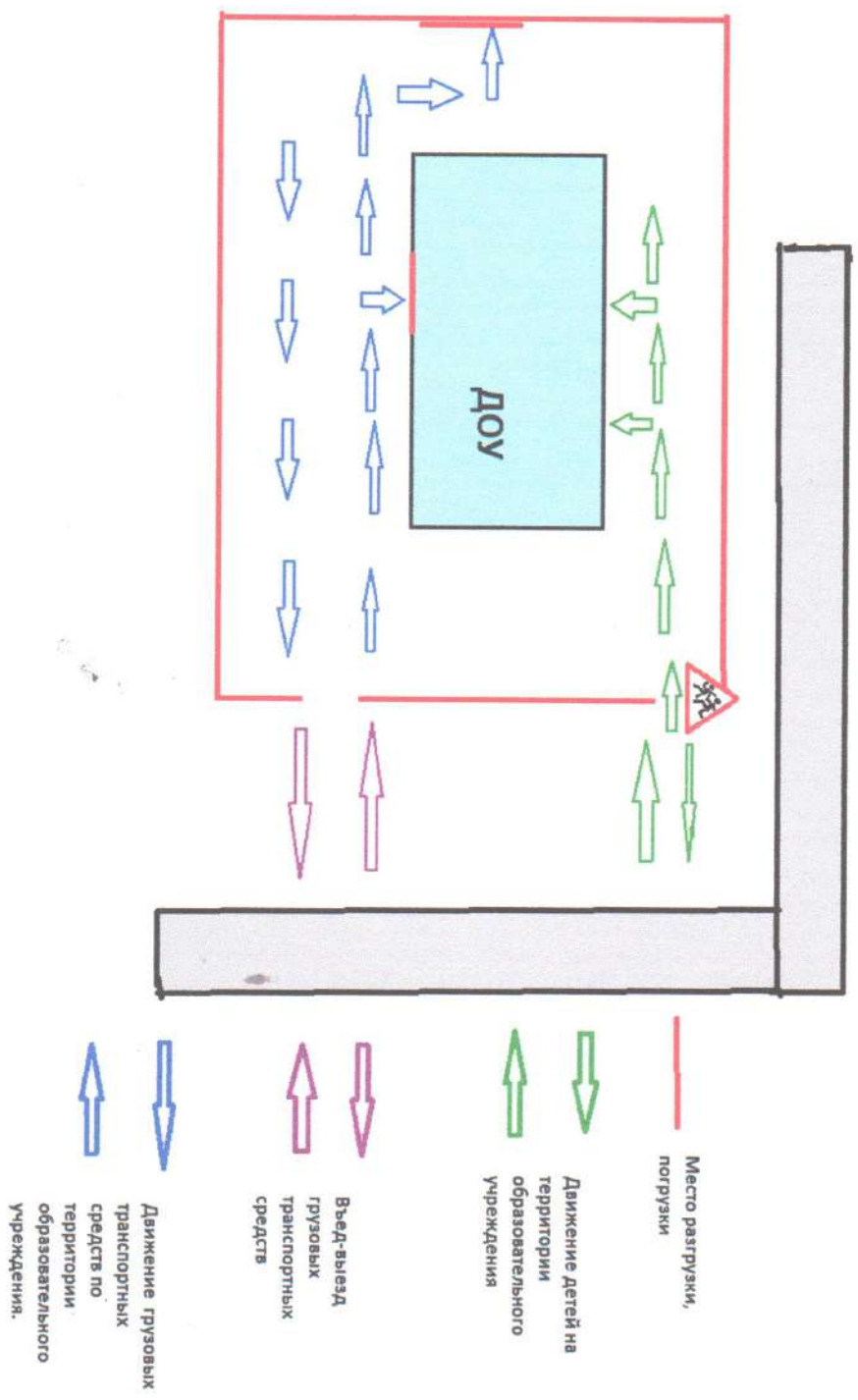


Рекомендации к составлению схемы маршрутов движения организованных групп детей от ОУ к стадиону, парку или к спортивно-оздоровительному комплексу

На схеме района расположения ОУ указываются безопасные маршруты движения детей от ОУ к стадиону, парку или спортивно-оздоровительному комплексу и обратно.

Данные схемы должны использоваться преподавательским составом при организации движения групп детей к местам проведения занятий вне территории ОУ.

Пути движения транспортных средств к местам разгрузки/погрузки и рекомендации пути передвижения детей по территории образовательного учреждения.



Рекомендации к составлению схемы пути движения транспортных средств к местам разгрузки/погрузки

На схеме указывается примерная траектория движения транспортного средства на территории ОУ, в том числе место погрузки/разгрузки, а также безопасный маршрут движения детей во время погрузочно-разгрузочных работ.

В целях обеспечения безопасного движения детей по территории ОУ необходимо исключить пересечение пути движения детей и пути движения транспортных средств.